

FIVELNAIS Juni-Juli 2025



Jaargang 12 nr. 2



! Al 75% van de startbewijzen uitgegeven !

Beste (toekomstige) Fivelstadtocht wandelaars,

In deze FIVELNAIS de volgende onderwerpen:

- Stand van zaken m.b.t. het aantal inschrijvingen
- Fivelstadtocht organisatie ontvangt waarderingsprijs
- Fivelstadtocht integreert Liberation Route Europe
- Route Fivelstadtocht over terrein voormalig boerderij Batenburg(Oosterwijdwerd)
- Voorwaarden deelname Fivelstadtocht
- Parkeerbeleid Gemeente Eemsdelta (tijdens Papiercorso beperkte parkeeropties!)
- Toelichting afstanden in kilometers voor de Fivelstadtocht van 2025
- Routes Fivelstadtocht 2025 via QR code beschikbaar

-Stand van zaken m.b.t. het aantal inschrijvingen

Op dit moment is al 75% van de tickets voor de Fivelstadtocht 2025 al uitgegeven en de verwachting is dat we het maximaal aantal deelnemers van 1000 wel zullen bereiken voor 13 September aanstaande. Zoals bekend is de 40 km afstand niet meer opgenomen in de Fivelstadtocht sinds 2023 – in 2022 deden slechts 60 wandelaars mee aan deze afstand – maar is de 10 km afstand wel toegevoegd. Verheugend is te noemen dat voor deze 10 km zich al ruim 150 deelnemers hebben aangemeld. Voor inschrijvingen en voorwaarden zie <https://www.ticketkantoor.nl/shop/fst2024>

- Fivelstadtocht organisatie ontvangt de Pelikaan waarderingsprijs 2024

<https://krant.eemsbode.nl/reader/?epub=https://krant.eemsbode.nl/ndc-ws/eemsbode/issues/10920/#/pages/1>

De Fivelstadtocht kreeg de 'Aandacht voor Appingedam' prijs, waarbij het regio-overstijgende imago van belang is. In tien jaar tijd is de historische en culturele wandeltocht een trekpleister van jewelste geworden.

Hieronder een aantal foto's van de feestelijke prijsuitreiking op 15 maart jl.



De "Aandacht voor Appingedam" Pelikaanprijs 2024 voor de Vrijwilligers van de Fivelstadtocht

- De vrijwilligers organiseerden in 2024 voor de tiende keer de jaarlijkse Fivelstadtocht, een trekpleister voor wandelaars!
- De Fivelstadtocht is een historisch en culturele wandeling met zo'n 900 deelnemers. Zij lopen afstanden van 5, 10, 15 of 25 kilometer.
- De tocht belicht telkens verschillende cultuur-historische facetten van Fivelingo.



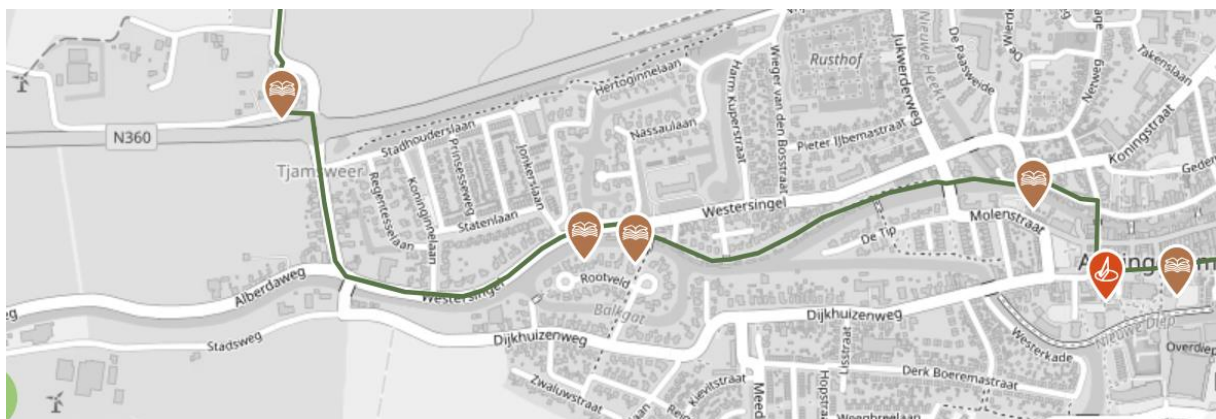
-Fivelstadtocht integreert Liberation Route Europe

Hoewel de nadruk op het vieren van 80 jaar vrijheid logischerwijs rondom 4 en 5 mei jl. z'n hoogtepunt qua activiteiten bereikte zal ook tijdens de komende Fivelstadtocht stil worden gestaan bij het feit dat we 80 jaar in vrijheid leven. De organisatie van de Fivelstadtocht zal namelijk tijdens hun elfde editie op zaterdag 13 September 2025 deels gebruik maken van de Liberation Route Europe. Centraal staat hierbij de route die de Canadezen destijds volgden om Appingedam en omgeving te bevrijden.

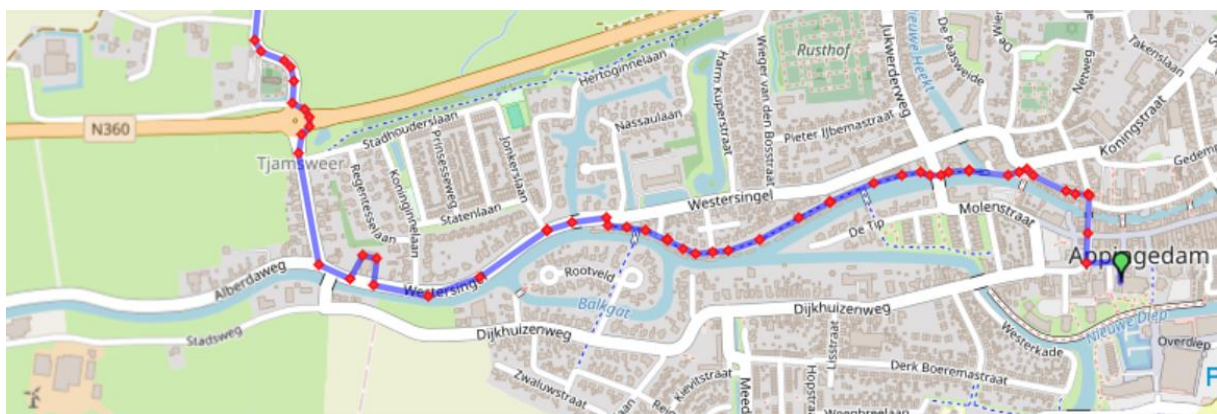
Een bijzondere start – met als relevantie het blijvend gedenken aan onze vrijheid sinds 1945 – dit jaar langs het startpunt van de Liberation Route aan de Wijkstraat in Appingedam. Liberation Route Europe is een culturele route die mensen, plaatsen en gebeurtenissen met elkaar verbindt om stil te staan en te blijven gedenken aan de bevrijding van de bezetting tijdens de Tweede Wereldoorlog. Deze vrijheid die we vandaag de dag ervaren is kostbaar en verdient onze voortdurende aandacht en respect en juist daarom vindt de organisatie van de Fivelstadtocht het belangrijk hier de wandelaars bij te betrekken. De aandachtspunten hiervoor zijn nog niet helemaal uitgekristalliseerd maar de organisatie zal gepast en verrassend invulling geven aan het feit dat we in 2025 samen tachtig jaar ook wandelvrijheid vieren. Zie ook onderstaande link:

<https://www.liberationroute.com/themed-routes/68/in-the-footsteps-of-the-canadian-liberators>

Route van de Canadese bevrijders rondom Appingedam in 1945



Route van de Fivelstadtocht wandelaars in 2025



-Route Fivelstadtocht over terrein voormalig boerderij Batenburg(Oosterwijtwerd)

Dankzij medewerking van de huidige bewoners zijn de wandelaars van de Fivelstadtocht in staat om kennis te maken met deze historische gronden rondom deze voormalige boerderij.

Boerderij 'Batenburg', Damsterweg 43, Oosterwijtwerd.

De boerderij zoals die er nu staat, is gebouwd in 1915, nadat de vorige boerderij in 1914 in z'n geheel is afgebrand. Een dorsmachine in de schuur gaf vonken waardoor de rieten kap vlam vatte en de gehele boerderij vervolgens is afgebrand.

De geschiedenis van de boerderij gaat ver terug. De huidige bewoonster, Ria, is eens in de Groninger Archieven gedoken en is tot in de 15^e eeuw gegevens van de boerderij tegen gekomen. Ooit heeft hier op de plaats van het voorhuis een zgn. Steenhuis gestaan. Dit is een versterkt huis, waar de bewoners zich in tijden van conflicten in terug konden trekken. Sporen uit deze tijd komen de huidige bewoners soms nog tegen in de vorm van kloostermoppen (grote bakstenen die in de talrijke kloosters in het Groninger land werden gebakken) in de fundering. Ook is er in de grote boerenschuur nog een waterput aanwezig die door vorige bewoners is afgedekt.

Het terrein waarop de boerderij staat is aangemerkt als archeologisch waardevol. Dit heeft o.a. te maken met het feit dat de boerderij op een zogenaamde 'huiswierde' is gebouwd, met name het voorhuis staat hoger dan het omliggende land. Ook de gracht is van archeologische waarde omdat hierin sporen van de middeleeuwen zijn terug gevonden.

De naam van de boerderij, 'Batenburg' schijnt een verwijzing te zijn naar de Wederdoper Jan van Batenburg die in de middeleeuwen in Appingedam en omstreken heeft huisgehouden.

Kortom, een boerderij en erf met een rijk verleden.

In de nieuwe geschiedenis heeft de boerderij een rol gespeeld in de Tweede Wereldoorlog.

In de dagen van de bevrijding heeft de boerderij dienst gedaan als Canadees veldhospitaal, waarbij de gewonden in de schuur werden verzorgd.

De huidige bewoners, Johan en Ria, hebben veel oude elementen weer terug gebracht in en aan het huis, waarbij ook aanpassingen aan de moderne tijd niet ontbreken. Het huis en het terrein worden met plezier door hen onderhouden, waarbij het zoveel mogelijk zelfvoorzienend zijn een belangrijke plaats inneemt.

Zij wensen u tijdens uw wandeling over hun terrein veel wandelplezier.



-Voorwaarden deelname Fivelstadtocht

<https://www.fivelstadtocht.nl/index.php/inschrijven-en-voorwaarden>

Ook deze editie zijn we weer te gast bij landbouwers/veeteelt bedrijven die we danken voor hun medewerking waarbij we uiteraard geen enkele schade willen berokken aan dier en omgeving. Bedankt wandelaars van de Fivelstadtocht voor jullie medewerking!

Wellicht ten overvloede nogmaals de melding dat (ook aangelijnde!) honden niet zijn toegestaan tijdens de Fivelstadtocht



Aanmelden voor de Fivelstadtocht is conformeren aan de geldende voorwaarden!

-Parkeerbeleid Gemeente Eemsdelta geldend voor stad Appingedam

In samenspraak met de middenstand heeft destijds de Gemeente Appingedam in 2019 besloten om ook op het parkeerterrein aan het Overdiep een blauwe zone voor het parkeren in te voeren. Dit uiteraard om het winkelend publiek en de ondernemers tegemoet te komen voor het gebruik van deze parkeerplaatsen in en rondom het (winkel)centrum.

Blauwe Zone betekent voor u als wandelaar dat u er maximaal 2 uur mag parkeren.

Er zijn echter ruim voldoende Parkeermogelijkheden beschikbaar op zeer korte loopafstand van de start/finish locatie zoals u op nebenstaand overzicht kunt zien.

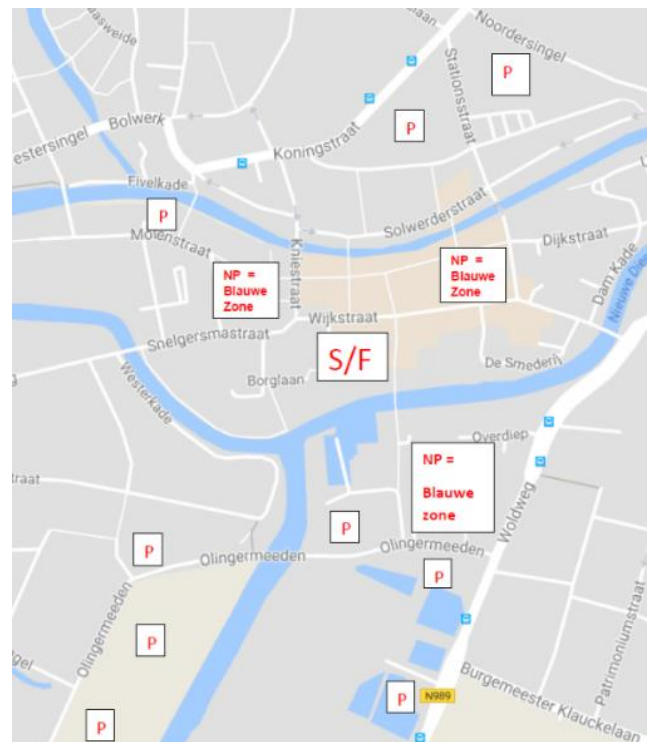
Parkeer mogelijkheden Appingedam tijdens de Fivelstadtocht op zaterdag 13-09-2025:

P = parkeren

NP = BLAUW ZONE = niet parkeren

S/F = start/finish locatie Franse School

De parkeerplaatsen ten noorden van de lijn Dijkstraat – Molenstraat zijn wellicht wat minder praktisch die dag in verband met het Papiercorso/Damsterdag die in de middag wordt gehouden (tussen circa 12:00 -17:00 uur is het centrum van Appingedam dan helemaal afgesloten)



-Toelichting afstanden in kilometers voor de Fivelstadtocht van 2025

Om alle loop routes aantrekkelijk en toch praktisch te kunnen houden moeten we helaas regelmatig afwijken van de originele basisafstanden (5-10-15-25 km) zoals die voor de Fivelstadtocht kunnen worden gelopen. We proberen ons als organisatie te verplichten om het aantal maximum te lopen kilometers binnen deze standaard genoemde afstanden te houden. Eerlijk is eerlijk, dat valt echt niet altijd mee maar met een vroegtijdige aankondiging – houd de website in de gaten voor de actuele afstanden – hopen we op begrip voor de gekozen aanpak en bijbehorende kilometers.

Voor 2025 gelden - onder voorbehoud – nu de volgende afstanden zoals deze op de Fivelstadtocht website zijn vermeld.

Route in km	Werkelijke afstand in km(circa)	Starttijden
5	4,6	12:15 – 12:30 uur
10	12,5*	11:15 – 12:15 uur
15	16,8	09:15 – 11:15 uur
25	24,2	08:00 – 09:15 uur

* waar in 2024 de 25km de “spelbreker” qua afstand was met bijna 29 km is nu de beurt aan de 10 km route. Om een logische volgorde te kunnen handhaven van de RustStempelPlaats locatie is een praktische omweg via het gebied rondom Eekwerd en het te oversteken spoor – wat maar op 1 plek kan ! - onvermijdbaar.

De totale route voor de 10 km komt zoals we die nu bepaald hebben voor 2025 uit op circa 12.5 km. Houd hier als (toekomstige) 10 km wandelaar dus rekening mee en train een paar extra kilometers voor deze mooie “10km route” van de Fivelstadtocht 2025.

Succes gewenst met de voorbereiding!

-Routes Fivelstadtocht 2025 via QR code beschikbaar

Voor de deze editie van de Fivelstadtocht 2025 is het de bedoeling om de routes van alle afstanden op drie verschillende manieren aan te bieden.

- 1) Standaard papieren versie op A4 formaat
- 2) QR-code van de route als tekst via de mobiele telefoon
- 3) QR-code van de route als afbeelding via de mobiel telefoon

In een later Fivelnais komen we hierop terug met nadere details.

Kortom, we zijn druk bezig om u weer gastvrij te kunnen ontvangen in de Franse School te Appingedam bij deze 11^e en een westelijke route van jullie FIVELSTADTOCHT.

VOOR NU EEN FIJNE ZOMER GEWENST EN BLIJF WANDELFIT!

We ontmoeten u graag in de Franse School/Nicolaï Kerk te Appingedam bij deze 11^e en op een westelijke route van de FIVELSTADTOCHT.

Instagram, Facebook en Twitter bij Fivelstadtocht 2025

Volgt u ons al op Instagram? Sinds kort zijn we namelijk ook daar te vinden!

U kunt ons volgen via @fivelstadtocht en wanneer u uw foto's tagt met #fivelstadtocht dan weet u zeker dat wij uw foto's zullen zien!



Wilt u de activiteiten van Fivelstadtocht blijven volgen,

kijk dan op <https://www.facebook.com/fivelstadtocht.appingedam>

Wilt u via Twitter mooie activiteiten en foto's met ons delen?

Gebruik dan in al uw berichten over Fivelstadtocht: @Fivelstadtocht

Wilt u op de hoogte blijven van het allerlaatste nieuws tijdens de Fivelstadtocht?

Zoek dan op twitter: #FST2025

Blief der bie!



Fivelstadtocht: het historisch cultureel wandelevenement van de provincie Groningen tijdens het Monumenten Weekend op de 2e zaterdag van September
info@fivelstadtocht.nl / www.fivelstadtocht.nl

facebook.com/fivelstadtocht.appingedam [twitter.com/# FST 2025](https://twitter.com/FST2025) [instagram@fivelstadtocht](https://instagram.com/fivelstadtocht)
0596 629855 / 0651 858 140

Natuurlijk zouden we het als organisatie fijn vinden als jullie deze nieuwsbrief willen doorsturen naar familie, vrienden en bekenden die ook graag wandelen en wellicht zo kennis kunnen maken met jullie Fivelstadtocht.

